

Sur la piste de la Cartographie

DÉPARTEMENT DE GÉOGRAPHIE

Bianca DREPPER, Augustin MARTINET, Charlotte ORBAN, Laurette SCHOONENBERGH

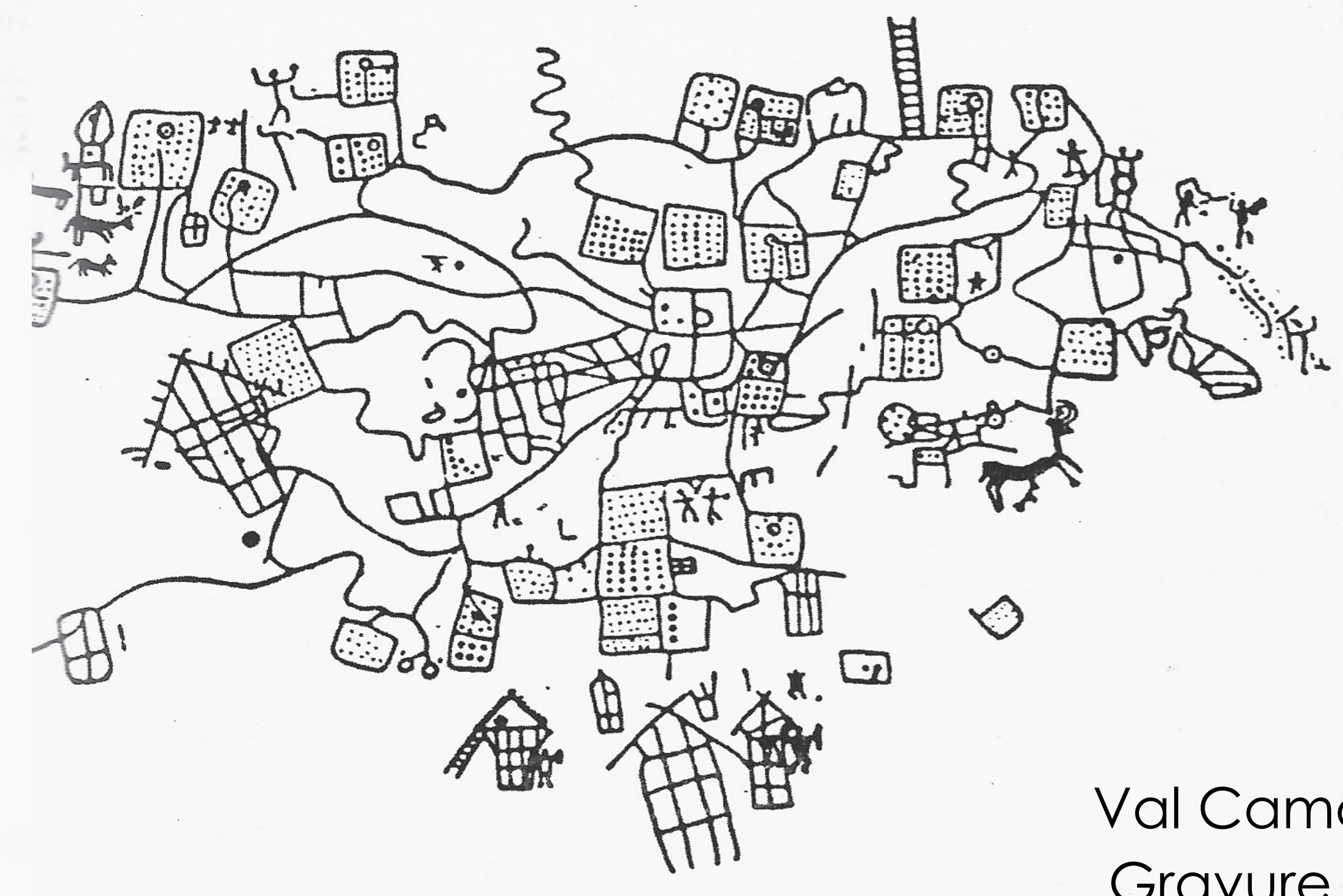


Définition Carte:

- Représentation spatiale d'une partie ou de la totalité de l'environnement terrestre ou céleste avec des clés de compréhension :
- Orientation, Canevas, Symbolisme conventionnée

La préhistoire

Au paléolithique supérieur (-40 000 ans avant notre ère), l'homme préhistorique commençait à faire des représentations spatiales de son environnement. Ces représentations ressemblaient plutôt à des images représentant la vie quotidienne qu'à des cartes. Elles étaient principalement gravées dans de la pierre. Ces cartes graphiques ont été possibles grâce au développement de l'intelligence avec l'Homo sapiens et une nouvelle vision du monde grâce à la bipédie.



Val Camonica:
Gravure topographique

L'Égypte

- Caractéristique : Fautes de perspective
- Date : 1050 BC
- Matériel : Papyrus
- Écriture : Hiéroglyphes
- Pourquoi : Logistique, propriétés



La Mésopotamie

- Caractéristique : première carte du monde
- Date : 2300 BC
- Matériel : Plaque d'argile
- Écriture : Symbole cunéiforme
- Pourquoi : Affirmation du pouvoir



La première carte du monde

Éléments cartographiques

	Mésopotamie	Égypte	Pacifique	Amérique du Nord	Amérique centrale	Chine	Grèce
Repère	-	-	-	-	+	+	+
Échelle	+	-	-	-	+/-	-	+
Orientation	+	+	+	+	+	+	+
Toponymie	-	+	-	-	+	+	+

Sources:
Mésopotamie: Semitic Museum, Harvard University, Cambridge
Val Camonica: Source: <http://slowbucarest.wordpress.com/2012/05/03/>
Égypte: Wikimédia

Sur la piste de la Cartographie

DÉPARTEMENT DE GÉOGRAPHIE

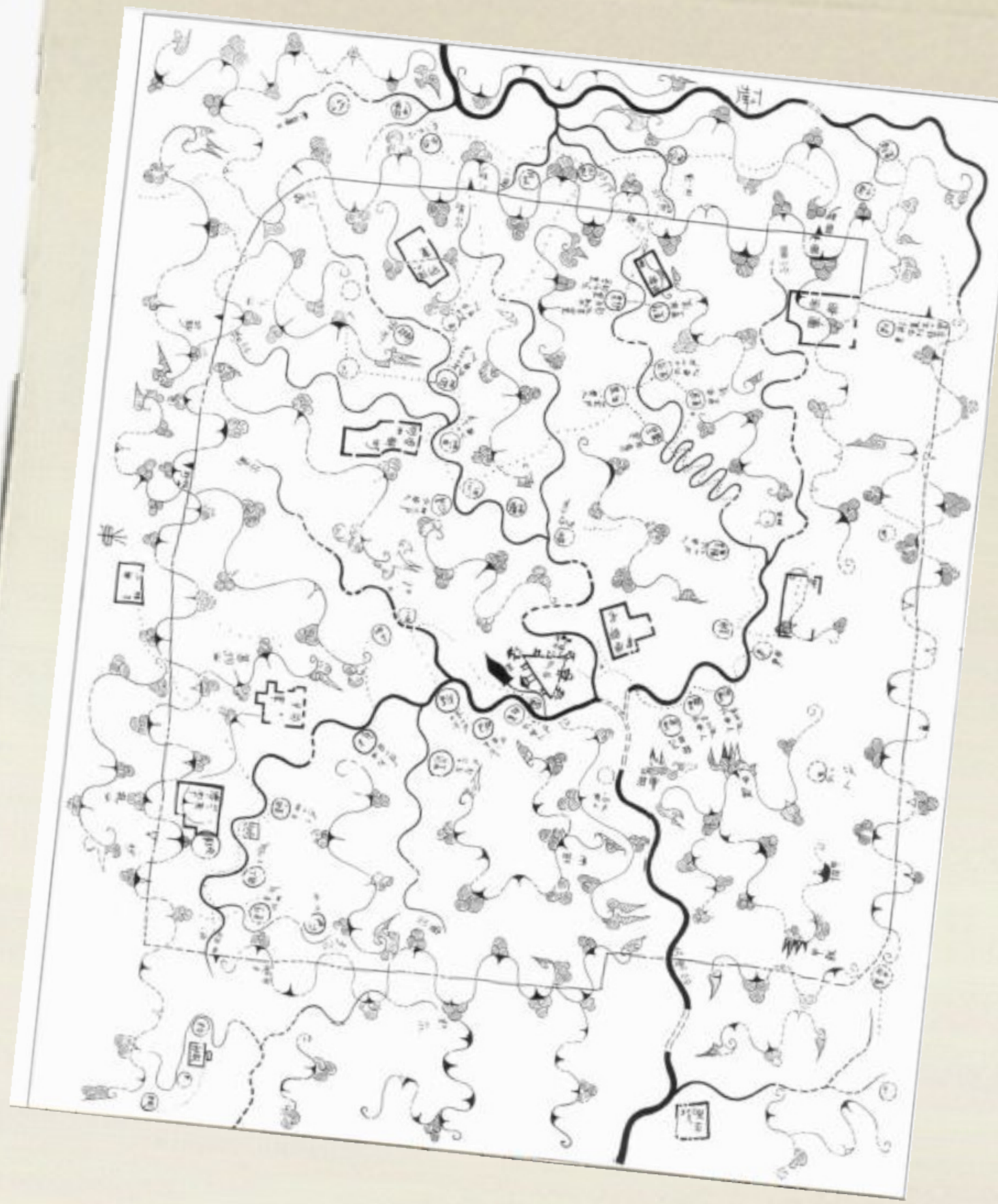
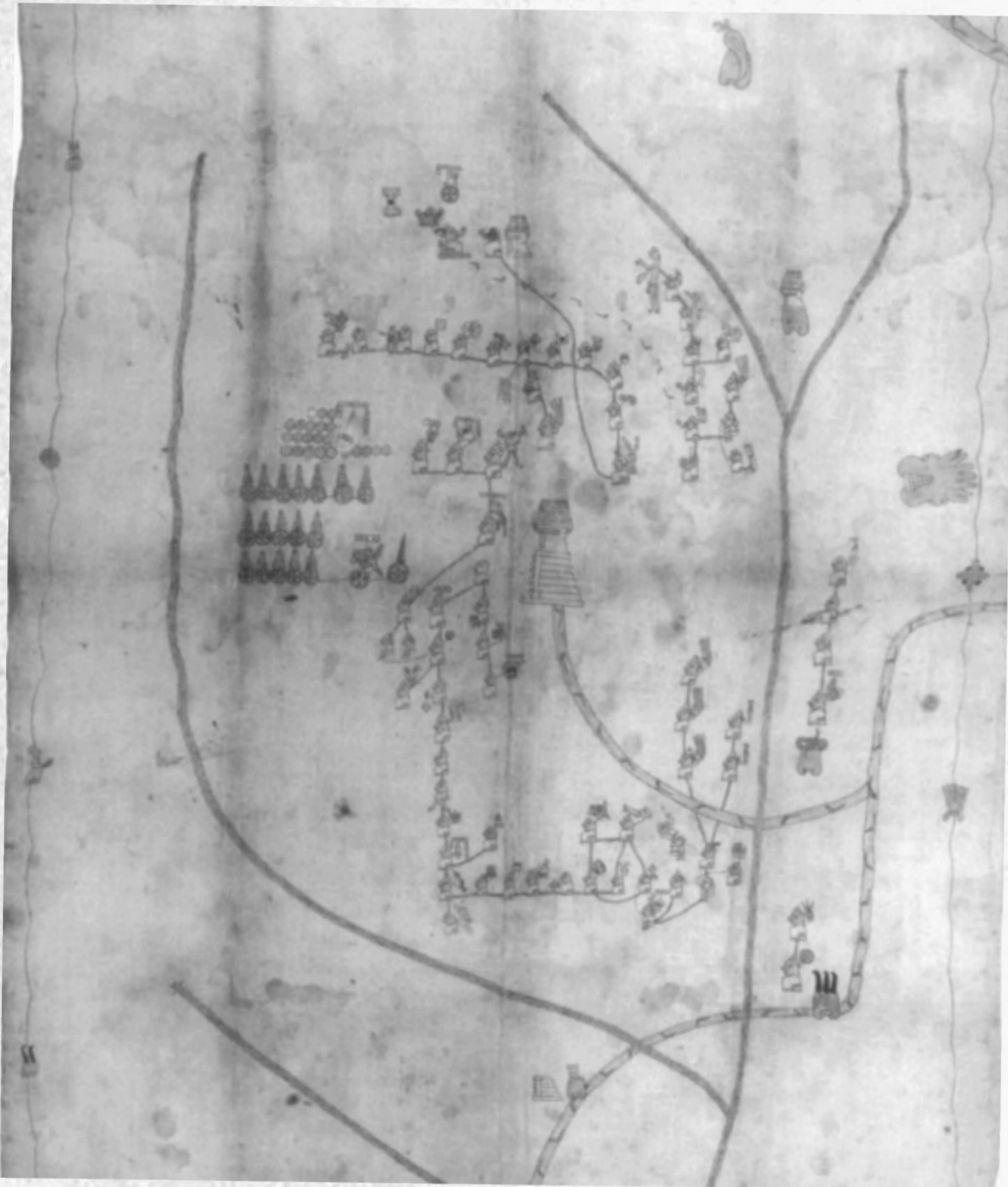
Bianca DREPPER, Augustin MARTINET, Charlotte ORBAN, Laurette SCHOONENBERGH

Amérique du nord

- Caractéristique : Monde spirituel ≈ réel
- Matériel : Peaux de bêtes
- Écriture : -
- Pourquoi : Astrologie ≈ Localisation

Amérique centrale

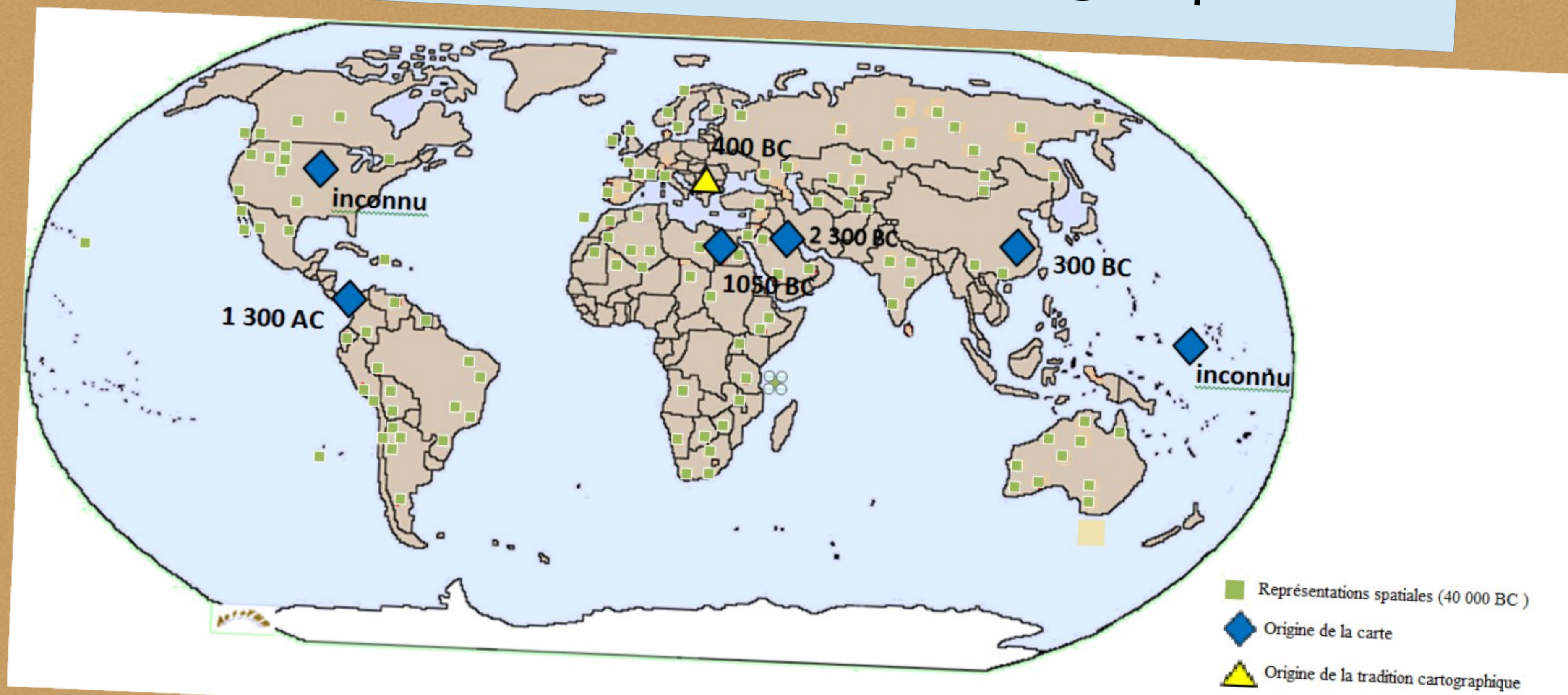
- Caractéristique : différents types de cartes
- Date : 1300 AD
- Matériel : Papier d'amate
- Écriture : Hiéroglyphes
- Pourquoi : Gestion, localisation, religion



L'Asie

- Caractéristique : Repères normées
- Date : 300 BC
- Matériel : Roche, bois et soie
- Écriture : Calligraphie
- Pourquoi : Gestion militaire

Les foyers de la Cartographie



Le Pacifique

- Caractéristique : Cartes éphémères
- Date : Inconnu
- Matériel : Bois et coquillages
- Écriture : -
- Pourquoi : Entraînement à la navigation



La Grèce

- Caractéristique : Précision
- Date : 400BC
- Matériel : Inconnu
- Écriture : Alphabet grecque/latin
- Pourquoi : Pour la science